

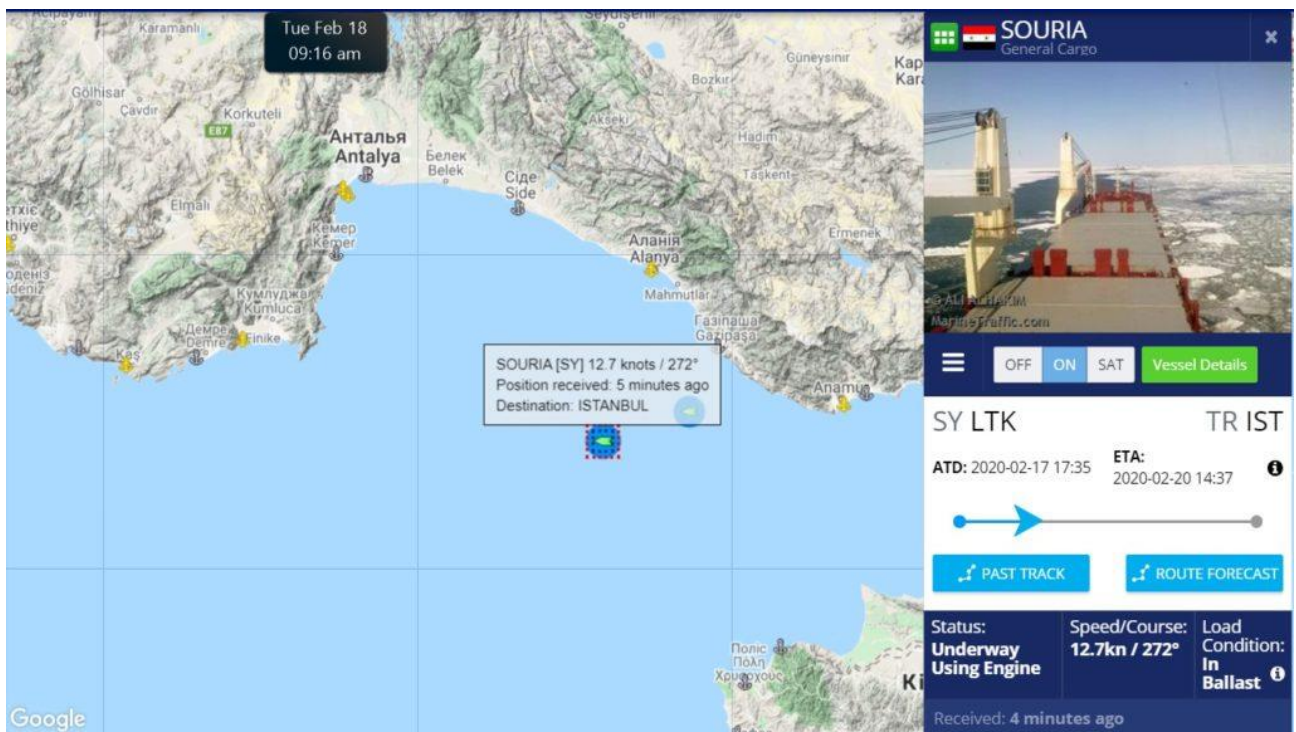
[Березень 09, 2020](#)

# SOURIA доставило в окуповану Феодосію вантаж з турецького порту Хопа

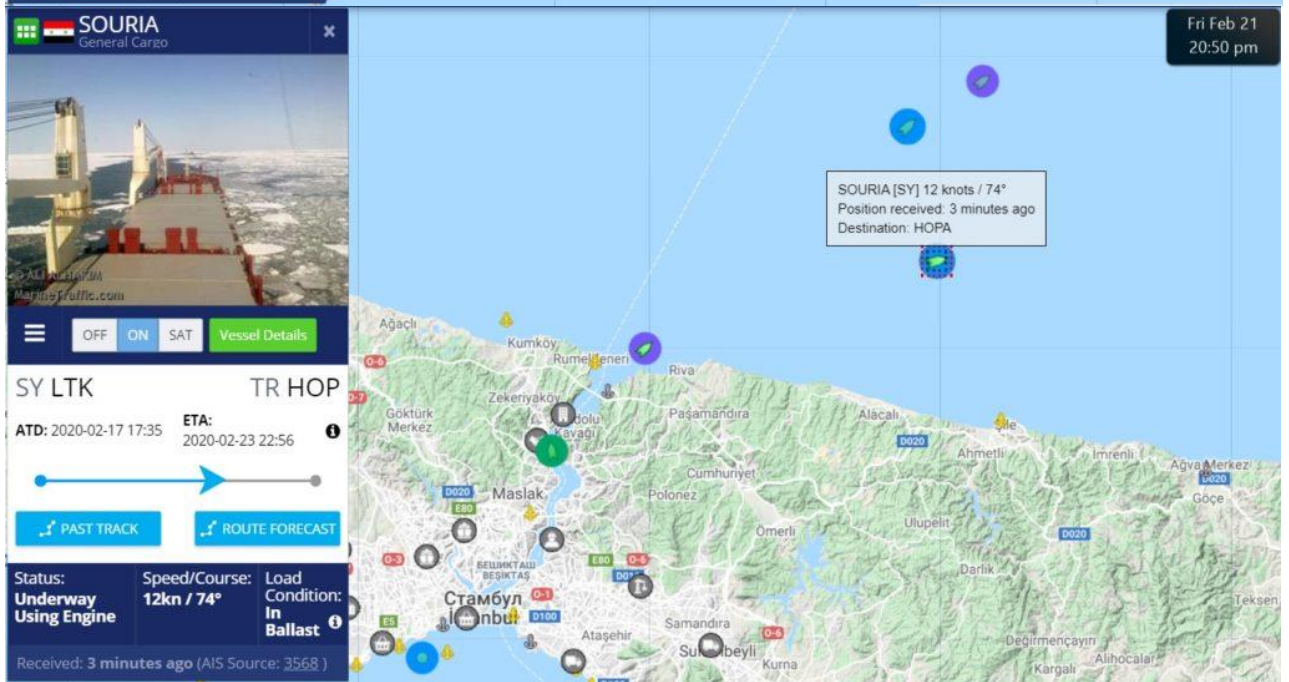
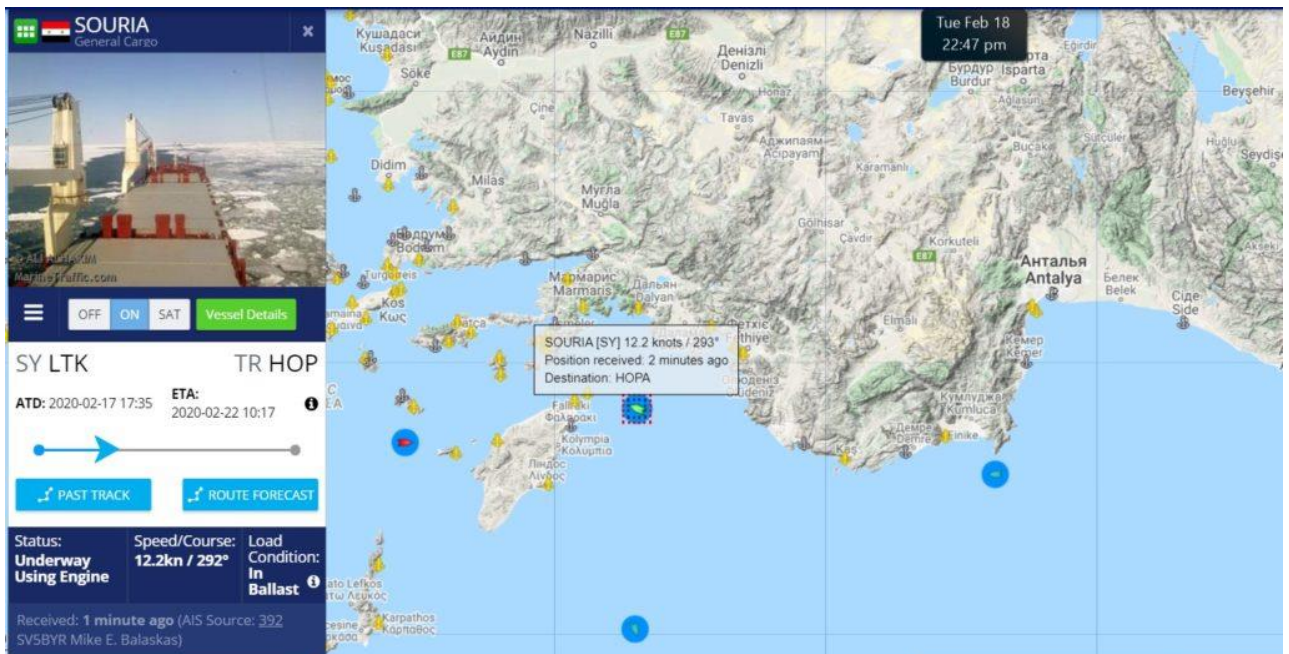
by [Яресько Катерина](#)

*Судно SOURIA з санкційного списку фінансової розвідки США доставило в захоплену російськими загарбниками Феодосію вантаж з турецького порту Хопа.*

[SOURIA](#) (IMO: 9274331, MMSI: 468392000, Call Sign: YKRRK, Flag: Syria [SY]) вийшла в баласті з порту Латакія 17 лютого 2020.




18 лютого SOURIA вказала порт призначення Хопа. Судно в баласті йде на завантаження в чорноморський турецький порт, отже виникає закономірне запитання – куди буде доставлено цей вантаж?



23.02.2020 SOURIA з'явилась на якрній стоянці турецького порту Хопа.





**SOURIA**  
General Cargo

OFF ON SAT Vessel Details

SY LTK TR HOP

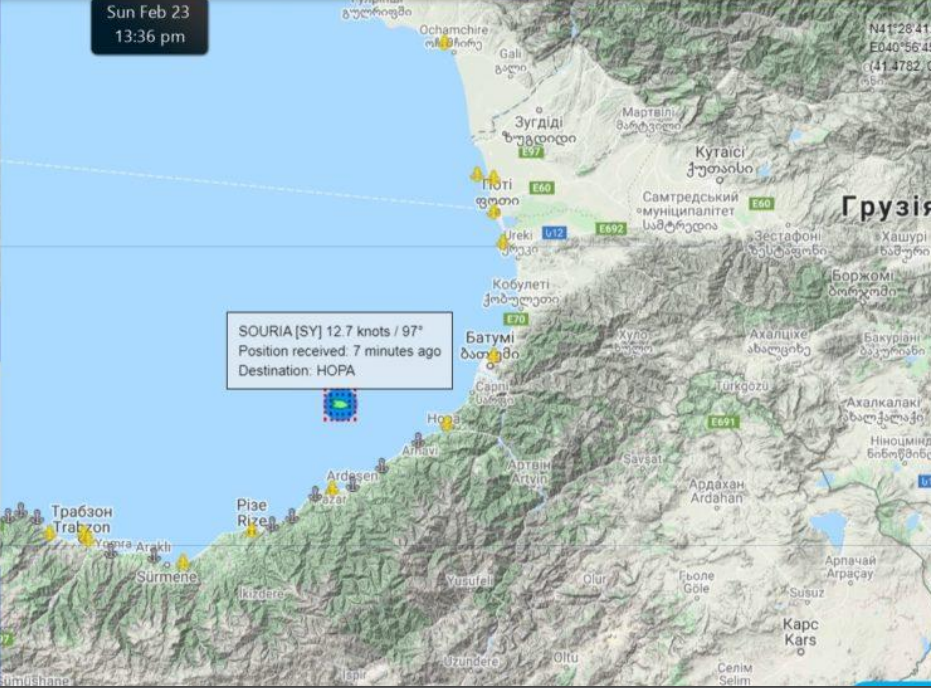
ATD: 2020-02-17 17:35 ETA: 2020-02-23 22:21

PAST TRACK ROUTE FORECAST

Status: Underway Using Engine Speed/Course: 12.7kn / 97° Load Condition: In Ballast

Received: 6 minutes ago

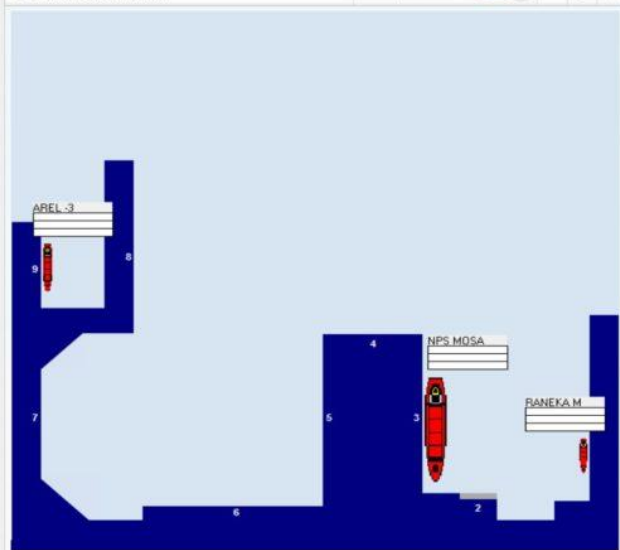
Sun Feb 23 13:36 pm



---

Misafir > Solon Port

Liman Durum Ekranı Gerçek Zamanlı YES



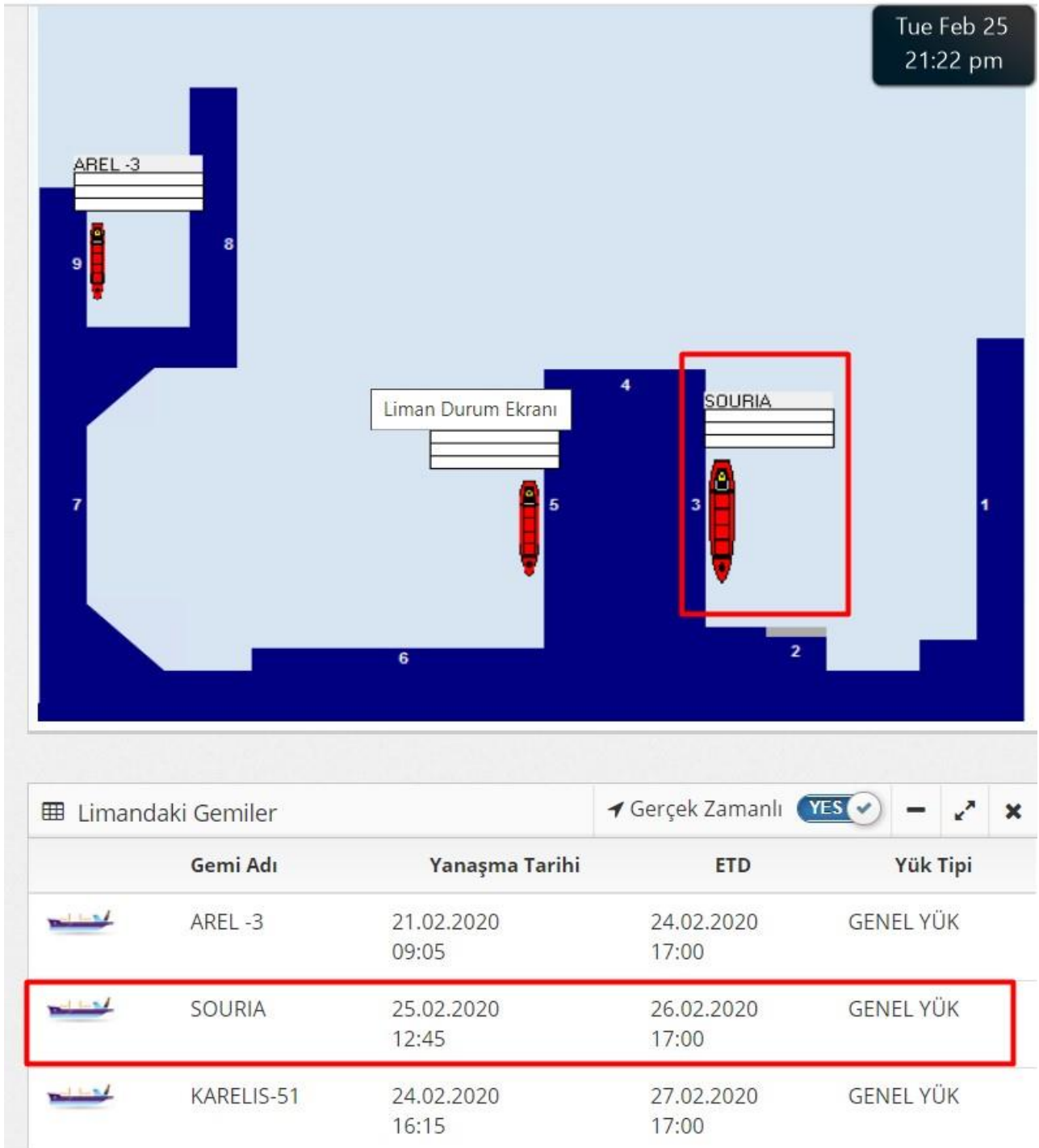
Beklenen Gemiler Gerçek Zamanlı YES

Gemi Adı	ETA	Yük Tipi
SOURIA	23.02.2020 16:00	GENEL YÜK
KARELIS-51	24.02.2020 16:00	GENEL YÜK

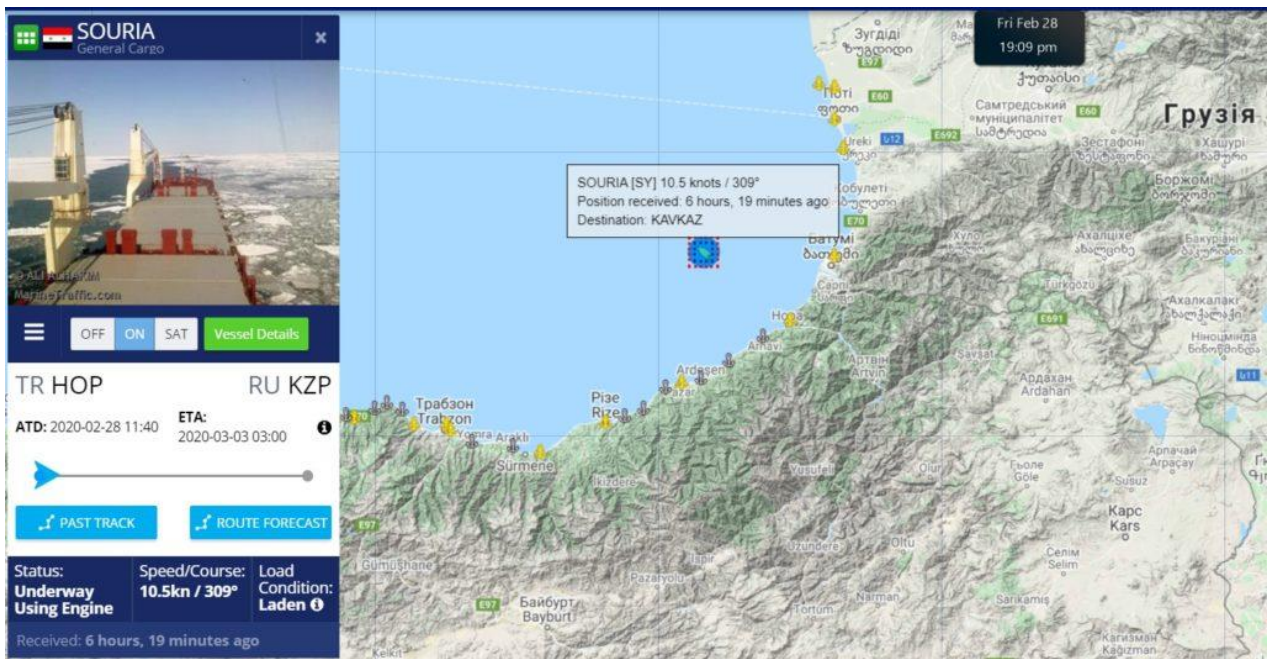
Ayrılan Gemiler Gerçek Zamanlı YES

Gemi Adı	Yanaşma Tarihi	Ayrılma Tarihi	Yük Tipi
FORTUNE	15.02.2020 08:30	20.02.2020 16:20	GENEL YÜK
KALKANDERE	19.02.2020 08:40	21.02.2020 00:15	GENEL YÜK
SUADIYE	20.02.2020 13:40	22.02.2020 01:00	GENEL YÜK

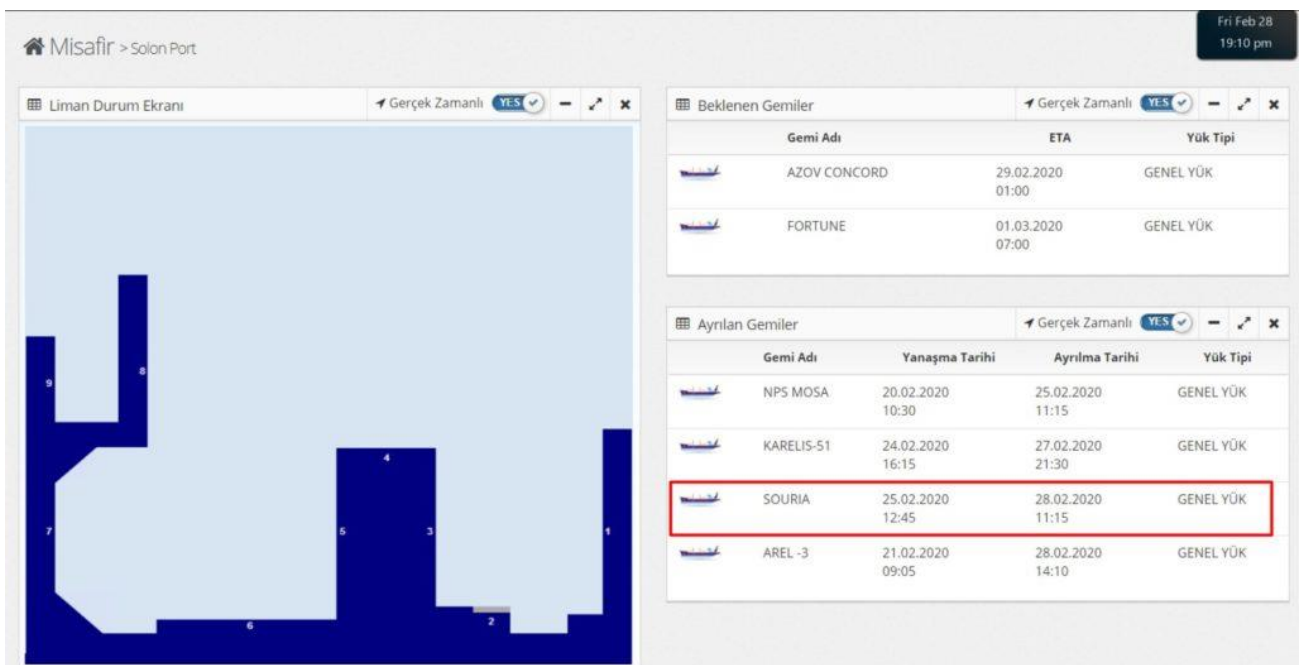
25.02.2020 SOURIA було ошвартовано до причалу для завантаження.



28.02.2020 завантажене судно SOURIA покинуло турецький порт Хопа і вимкнуло судновий транспондер.



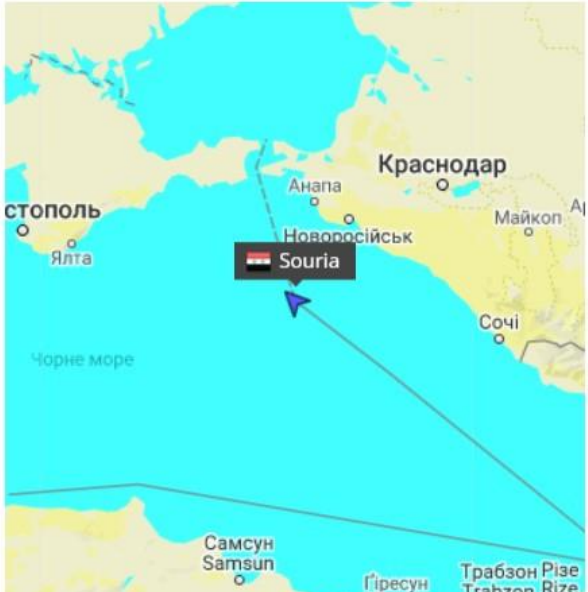
На табло показано термін перебування в порту Хопа судна SOURIA – з 12:25 25.02.2020 по 11:15 28.02.2020.





SOURIA вказує порт призначення Кавказ, однак йде не туди.




Судно сейчас находится в 🌐 Black Sea. Sat Feb 29  
09:17 am



Обновлено 1ч 1мин назад  
 Назначения  Kavkaz  
 РВП 29 февраля, 14:00  
 Морской статус На Ходу  
 Особый груз Ни одного  
 Скорость 13,4 kn (Ø10,7 kn)  
 Осадка 8,1 m  
 Курс 307,5°  NW  
 Направление -1°  
 Расположение 43°57'27" N 37°04'10" E

Данные обеспечиваются AIS транспондерами судов.

29.02.2020 о 17й годині за київським часом судно було зафіксовано біля причалу в порту Феодосія. Ми бачимо біля судна два буксири, отже швартовочні роботи ще тривають.



29-02-2020 18:02:16 C6



Sat Feb 29  
17:03 pm



29-02-2020 18:05:36 C6




Sat Feb 29  
17:06 pm





Співставлення осадки SOURIA 29 лютого та 1 березня свідчить про те, що судно в захопленому російськими окупантами порту Феодосія розвантажувалось.





На фото від 01.03.2020 SOURIA стоїть біля причалу в порту Феодосія, трюми відкрито, йде процес розвантаження.

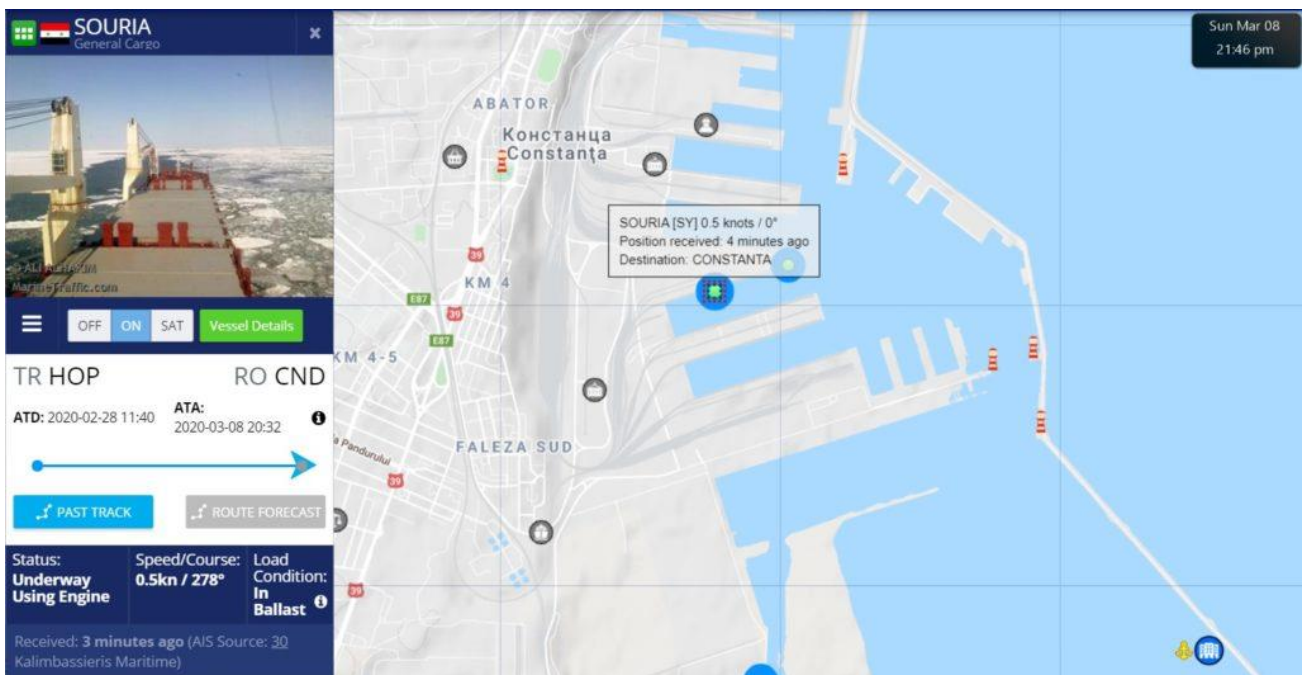


04.03.2020 SOURIA в порту вже не було.



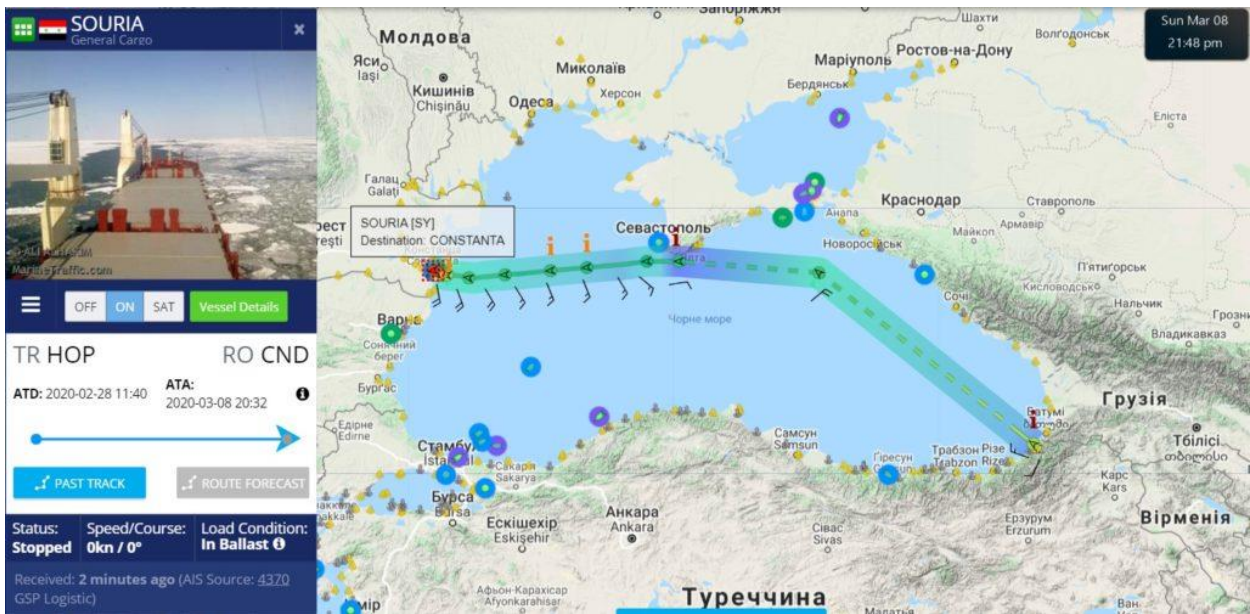


08.03.2020 SOURIA з'явилась в порту Констанца (Румунія), судно прийшло без вантажу.



На скріншоті з порталу [МарінТрафік](https://www.marinetraffic.com) видно як судно вимикало AIS для приховування факту незаконного суднозаходження в закритий порт окупованого Криму.





З 2015 року SOURIA перебуває в [санкційному списку](#) фінансової розвідки США.

**The following vessels have been added to OFAC's SDN List:**

AQUA Sierra Leone flag; Vessel Registration Identification IMO 7529641 (vessel) [SYRIA] (Linked To: MILENYUM ENERGY S.A.; Linked To: AQUA SHIPPING LTD.).

BLUE DREAM Saint Kitts and Nevis flag; Vessel Registration Identification IMO 8002664 (vessel) [SYRIA] (Linked To: MILENYUM ENERGY S.A.).

BLUE WAY Panama flag; Vessel Registration Identification IMO 8800298 (vessel) [SYRIA] (Linked To: MILENYUM ENERGY S.A.).

BLUEGAS Sierra Leone flag; Vessel Registration Identification IMO 7909839 (vessel) [SYRIA] (Linked To: MILENYUM ENERGY S.A.).

FINIKIA; Vessel Registration Identification IMO 9385233 (vessel) [SYRIA] (Linked To: SYRIAN GENERAL AUTHORITY FOR MARITIME TRANSPORT).

GREEN LIGHT Panama flag; Vessel Registration Identification IMO 8810700 (vessel) [SYRIA] (Linked To: MILENYUM ENERGY S.A.; Linked To: GREEN SHIPPING LTD.).

LAODICEA; Vessel Registration Identification IMO 9274343 (vessel) [SYRIA] (Linked To: SYRIAN GENERAL AUTHORITY FOR MARITIME TRANSPORT).

MARIANA Sierra Leone flag; Vessel Registration Identification IMO 8016835 (vessel) [SYRIA] (Linked To: MILENYUM ENERGY S.A.).

SOURIA; Vessel Registration Identification IMO 9274331 (vessel) [SYRIA] (Linked To: SYRIAN GENERAL AUTHORITY FOR MARITIME TRANSPORT).

TALA Panama flag; Vessel Registration Identification IMO 8012114 (vessel) [SYRIA] (Linked To: MILENYUM ENERGY S.A.).

В серпні 2018 року журналістами [SeaCrime](#) було зафіксовано ще один рейс з вантажем з Туреччини в окупований Крим, тоді в закритий порт Севастополь було доставлено клінкер з турецького порту Хереке.

[SOURIA: судно под санкціями США доставило в окупований Крим клінкер из Турції](#)

Рейс з Хопи з доставки вантажу турецького походження в закритий кримський порт Феодосія порушує міжнародні норми, українські закони та Циркуляр №635/2017 палати судноплавства ТПП Туреччини, що забороняє торгівельне морське сполучення з окупованим Кримом.